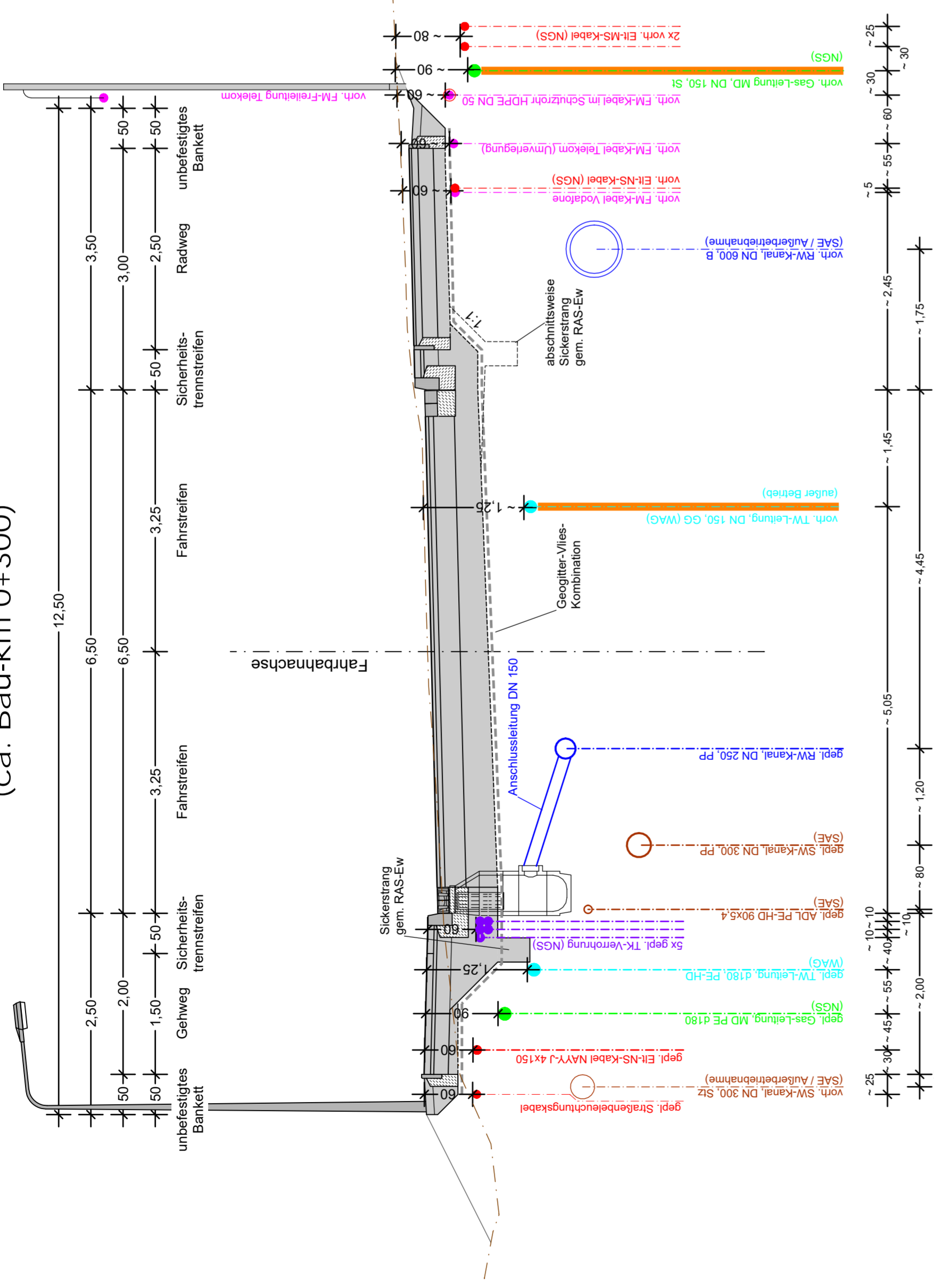
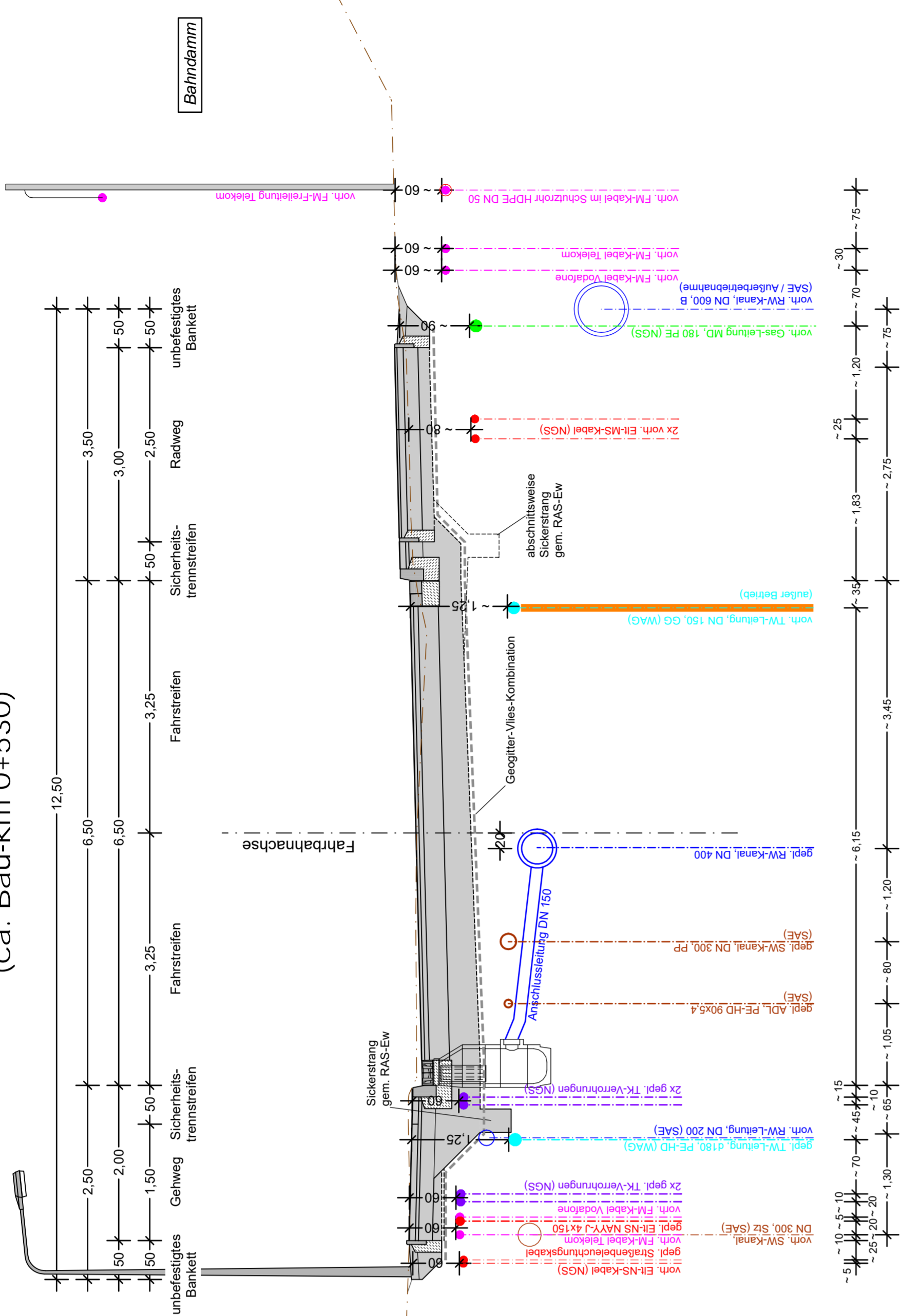


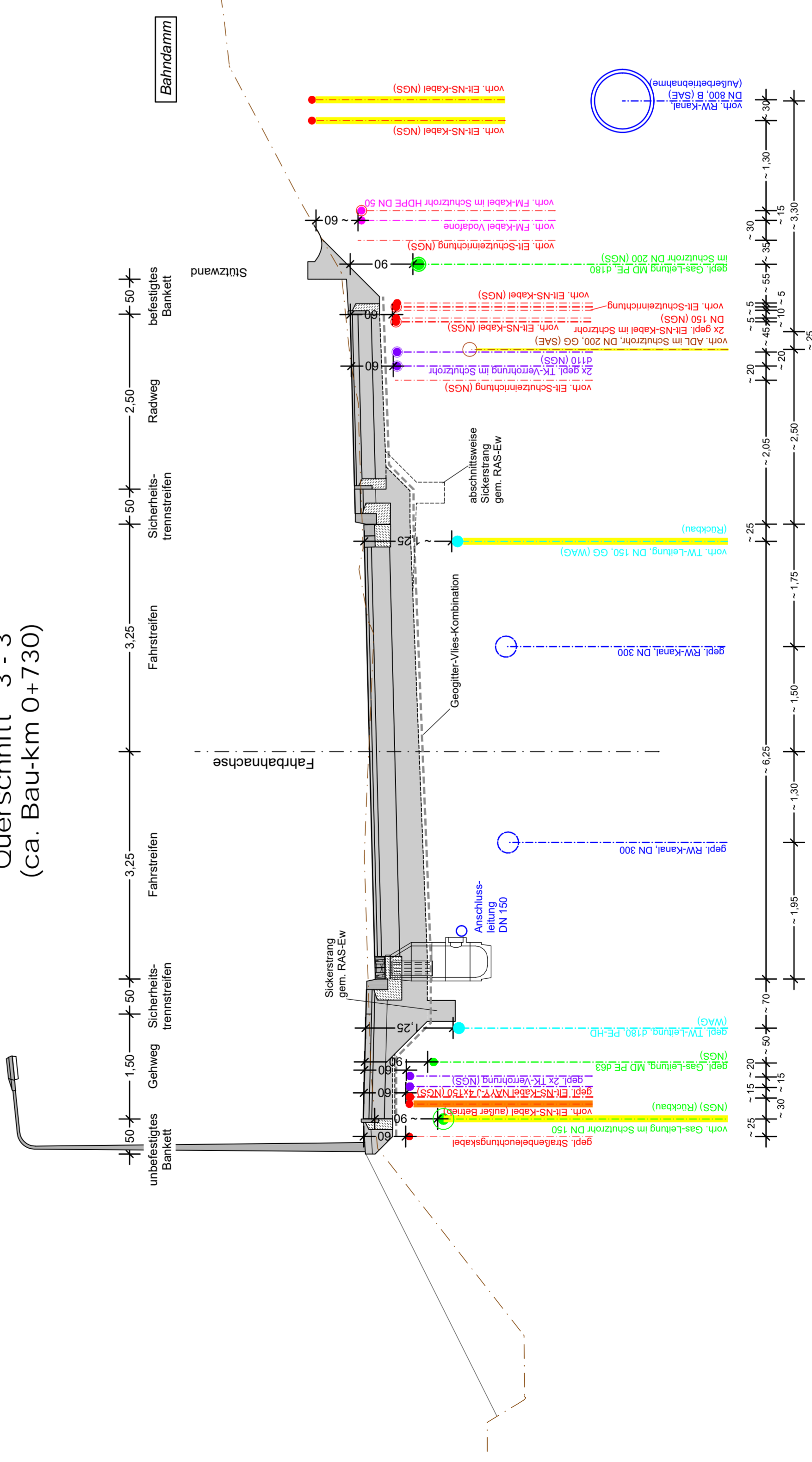
Querschnitt 1 - 1 (ca. Bau-km 0+300)



Querschnitt 2 - 2 (ca. Bau-km 0+530)



Querschnitt 3 - 3 (ca. Bau-km 0+730)



Vollständigkeit und Lagegenauigkeit der vorhandenen Kabel und Leitungen können nicht garantiert werden.

Die Leitungseinordnung beruht größtenteils auf Unterlagen aus dem Entwurf zur Medienplanung vom November 2017. Zur weiteren Orientierung im Leitungsbestand dienen die Lagepläne der Unterlage 16.1.

| Nr. | Art der Änderung | Datum | Zeichen |
|-----|------------------|-------|---------|
| | | | |
| | | | |

| | | | |
|---|--|------------|--------------------------|
| Entwurfsbearbeitung: | INROS LACKNER | Datum | Zeichen |
| | | bearbeitet | gez. Strehlow |
| | Spielodamm 9 19055 Schwerin Tel. (0385) 6346-0 Fax. (0385) 6346-111 www.inros-lackner.de | gezeichnet | gez. Lenschow |
| IL-Nr./Plancode: 2016-0007/42_SO_P17/0_QL_1-3 | | geprüft: | 10./2018 gez. Abrecht |

FESTSTELLUNGSENTWURF

| | | | |
|------------------------|---|------------------------|--------------------|
| Strassenbauverwaltung: | LACKNERSTADT SCHWERIN | Unterlage / Blatt-Nr.: | 16.2 / 1 |
| | Landeshauptstadt Schwerin Fachdienst Verkehrsmanagement | Querschnitte | Leitungseinordnung |
| Baumaßnahme: | Grundhafter Ausbau der Rogahner Straße in Schwerin OU Schwerin bis Obotritenring, 2.BA Bau-km 0+225,0 bis ~0+745,0 | Maßstab: | 1 : 50 |

Grundlagen:
 - Digitaler Leitungsbestand Stadtwerke Schwerin von 02/2016
 - Ausgabestellungen zu geplanten Leistungen der Stadtwerke Schwerin von 06/2016, 07/2017 und 09/2017