


ZEICHENERKLÄRUNG

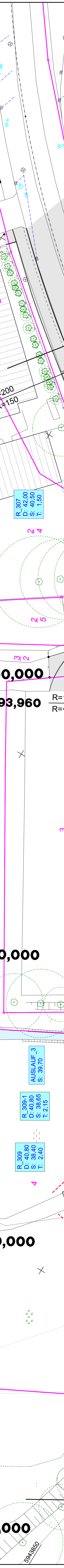
	geplante befestigte Flächen		Querneigung 2.5%
	Pflasterarme / Pflasterstreifen (jeweils 2-reihig)		Baumschutz
	geplanter Straßenablauf mit Anschlussleitung DN 150		Schutzzaun
	geplante Regenwasserleitung mit Schacht (Verdrämmen)		Baumfällung
	vorhandene Regenwasserleitung mit Schacht (Verdrämmen)		vorhandener Baum mit Kronen-durchmesser (maßstäblich aus Bestandsaufmaß)
	geplante Schmutzwasserleitung mit Schacht (separate Planung)		Leitungs- und Versorgungsplan
	vorhandene Schmutzwasserleitung mit Schacht (Verdrämmen)		Flurgrenze
	Angaben zu geplanten Regenwasserschächten		Flurstücksgrenze
	R: 107 D: 41,89 S: 40,39 T: 1,50		Angaben zu vorhandenen RW-Schächten (Grundlage: Leitungsbestand SWS)
	R: 2395 D: 41,84 S: 40,00 T: 1,84		



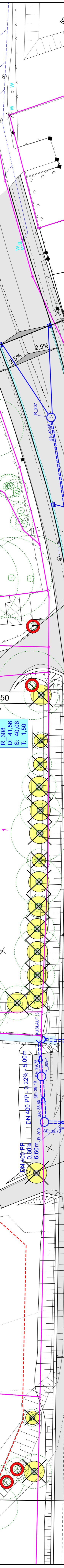
IL-Nr./Plancode: 2016/007/42_LP2607_PLT/0_LP2607_EV/07	Entwurf/Erhebung: INROS LACKNER Spielhofdamm 9 19055 Schwerin Tel: (030) 606011 www.inros-lackner.de	Datum bearbeitet: 10./2018 gezeichnet: 10./2018 geprüft: 10./2018 gezeichnet: 10./2018 gezeichnet: 10./2018	Zeichen gez. Strahlow gez. Lenzchow gez. Albrecht
--	--	--	--



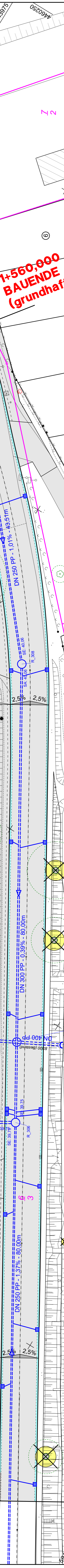
Unterlage / Blatt-Nr.: 8 / 7	Lageplan 7
Entwässerung	Entwässerung
Maßstab: 1 : 250	



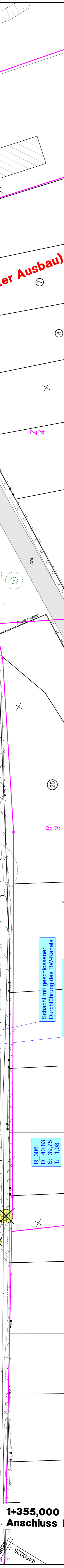
Landeshauptstadt Schwerin Fachdienst Verkehrsmanagement	Grundhafter Ausbau der Rogahner Straße in Schwerin OU Schwerin bis Obotriering, 2.BA Bau-km 1+355,0 bis ~1+560,0
--	---



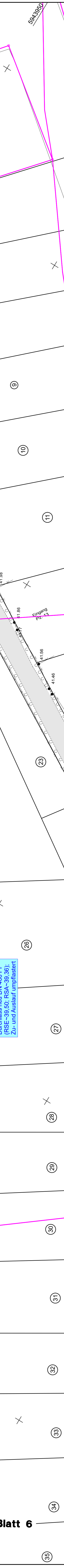
weitere Entwurfsgrundlagen: Digitaler Leitungsbestand Stadtwerke Schwerin von 02./2016 (Lageplanunterlagen für Entwurfsvermessung bezüglich eingemessener Schachtdeckungen möglich)	Bestandsplan hergestellt durch: Vermessungs- und Geoinformationsbehörde des LK Ludwigslust-Parchim und der Landeshauptstadt Schwerin 19288 Ludwigslust, Garnisonstraße 1 Die Grenzen wurden digital von der Vermessungs- und Geoinformationsbehörde LW-FCH / SN übernommen.	Lageplan: GK S 42/ 83 3° Stand Vermessung: April 2016, Ergänzungen: 01+07+11/2017 Stand Kataster: März 2017
---	--	---



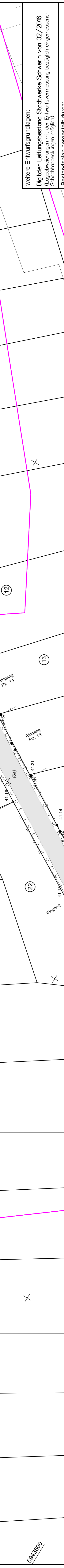
Sträßebauverwaltung: Landeshauptstadt Schwerin	Unterlage / Blatt-Nr.: 8 / 7
Landeshauptstadt Schwerin Fachdienst Verkehrsmanagement	Lageplan 7
Entwässerung	Entwässerung
Maßstab: 1 : 250	



IL-Nr./Plancode: 2016/007/42_LP2607_PLT/0_LP2607_EV/07	Entwurf/Erhebung: INROS LACKNER Spielhofdamm 9 19055 Schwerin Tel: (030) 606011 www.inros-lackner.de	Datum bearbeitet: 10./2018 gezeichnet: 10./2018 geprüft: 10./2018 gezeichnet: 10./2018 gezeichnet: 10./2018	Zeichen gez. Strahlow gez. Lenzchow gez. Albrecht
--	--	--	--



Landeshauptstadt Schwerin Fachdienst Verkehrsmanagement	Grundhafter Ausbau der Rogahner Straße in Schwerin OU Schwerin bis Obotriering, 2.BA Bau-km 1+355,0 bis ~1+560,0
--	---



Landeshauptstadt Schwerin Fachdienst Verkehrsmanagement	Grundhafter Ausbau der Rogahner Straße in Schwerin OU Schwerin bis Obotriering, 2.BA Bau-km 1+355,0 bis ~1+560,0
--	---

