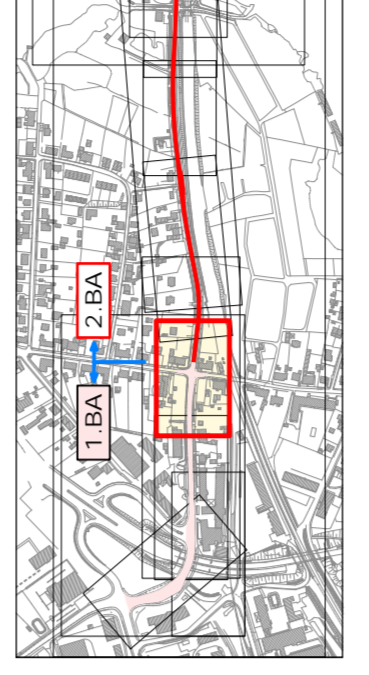


ZEICHENERKLÄRUNG

- Befestigungen (Nutzung):**
- Fahrbahn (Asphalt)
 - Fahrbahndeckenerneuerung
 - Fahrbahnteiler/Mittelinsel (Natursteinkleinplaster)
 - Sicherheitsstreifen (Pflaster)
 - Radweg (Asphalt)
 - Gehweg (Pflaster)
 - Grundstückzufahrten
 - Warteflächen an Bushaltestellen (Pflaster mit taktilen Elementen)
 - Schotterterrassen / Grandbefestigung
 - Bauzeitlich genutzte Flächen
 - Bankette, Grün- und Angleichungsflächen
 - Dammboschung
 - abgesenkter Bord
 - Pflasterrinne / Pflasterstreifen (jeweils 2-reihig)
 - geplanter Straßenablauf mit Anschlussleitung DN 150
 - geplante Regenwasserleitung mit Schacht
 - vorhandene Regenwasserleitung mit Schacht (Verdämmen)
 - geplante Schmutzwasserleitung mit Schacht (separate Planung)
 - vorhandene Schmutzwasserleitung mit Schacht (Verdämmen)
- Gradientenhoch-/tiefpunkt**
- Neigungsbruchpunkt mit Angabe von Ausrundungshalbmesser, Längsneigung und Abstand zum nächsten Neigungsbruchpunkt**
- Querneigung 2,5%**
- Baumschutz**
- Schutzzaun**
- Baumfällung**
- vorhandener Baum mit Kronendurchmesser (maßstäblich aus Bestandsmaß)**
- Baumeupflanzung**
- Baufeldgrenze**
- Nr. im Regelungsverzeichnis**
- Neubau Zaunanlage**
- geplante Straßenbeleuchtungsmaße**
- Armaturenklappen Wasser/Gas (Anpassung bzw. Neubau nach Vorgabe SWS)**
- Flurgrenze**
- Flurstücksgrenze**

Nr.	Art der Änderung	Datum	Zeichen



Entwurfsbearbeitung:

INROS LACKNER
 Spielborndamm 9 19055 Schwerin
 Tel. (0385) 6346-0 Fax (0385) 6345-111
 www.inros-lackner.de

IL-Nr./Plancode: 2016-0001/42_LP2501..._PLT/0_LP250_STR_01

Datum	Zeichen
bearbeitet 10/2018	gez.Strehlow
gezeichnet 10/2018	gez.Lenschow
geprüft: 10/2018	gez.Abrecht

FESTSTELLUNGSENTWURF

Unterlage / Blatt-Nr.: 5 / 1

Lageplan 1
Straßenbau

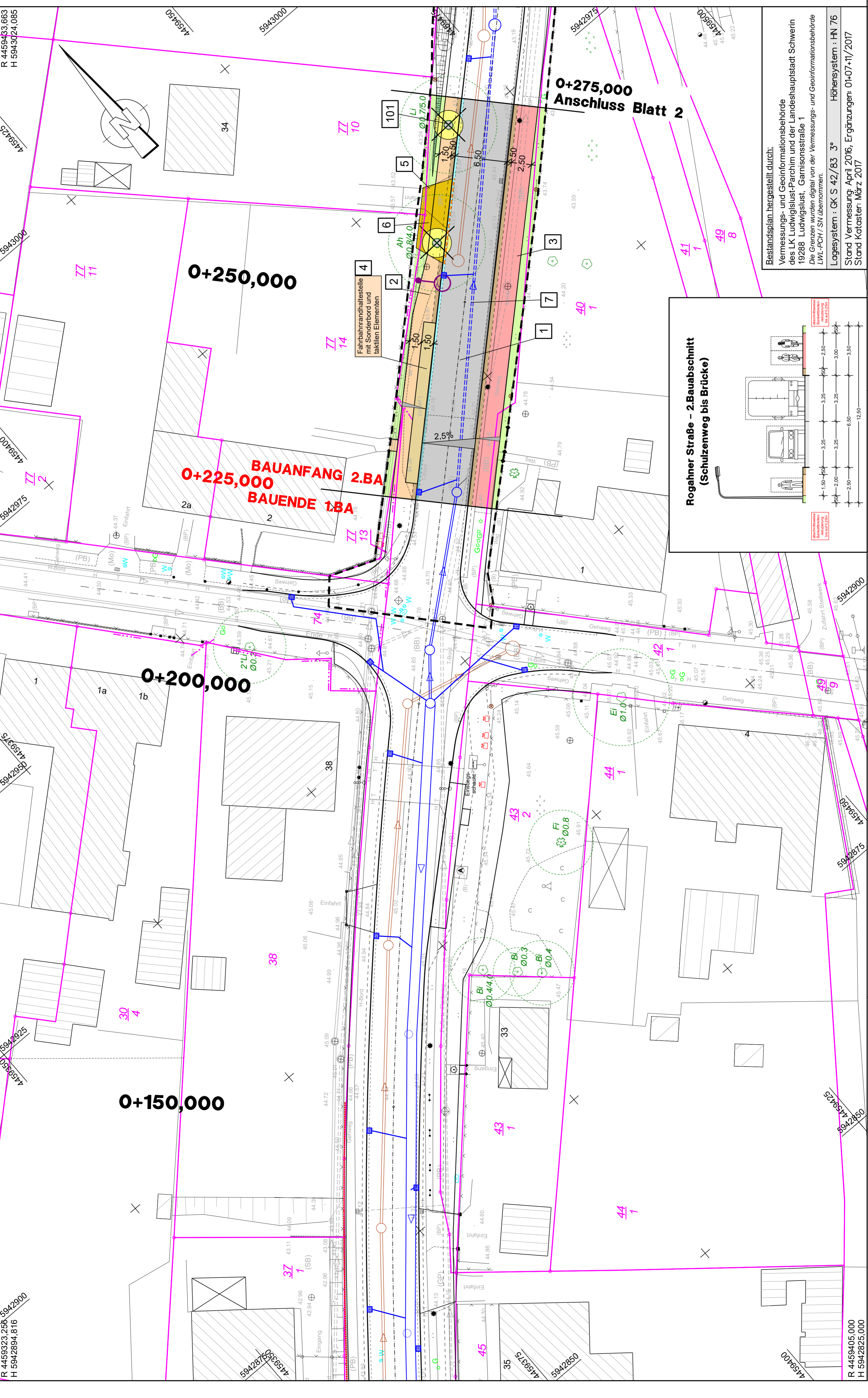
Maßstab: 1 : 250

Baummaßnahme:
Grundhafter Ausbau der Rogahner Straße in Schwerin OU Schwerin bis Obotritenring, 2.BA
Bau-km 0+225,0 bis 0+275,0

aufgestellt:

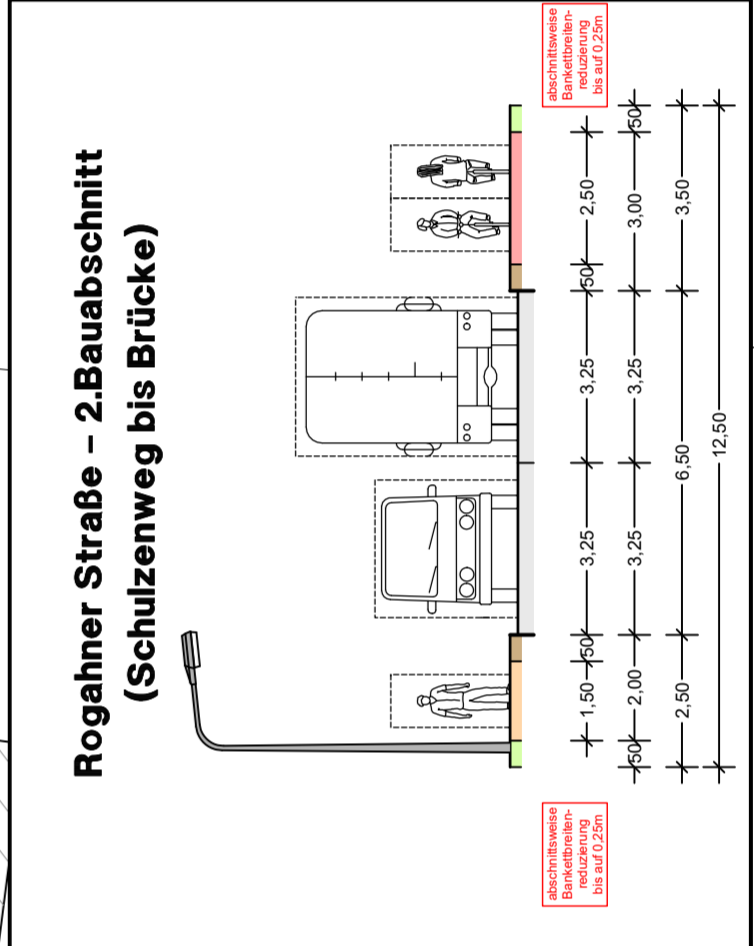
Schwerin, den:

ST 2016/0001_SW_42_LP250_T_PLT



Bestandsplan hergestellt durch:
 Vermessungs- und Geoinformationsbehörde
 des LK Ludwigslust-Parchim und der Landeshauptstadt Schwerin
 19288 Ludwigslust, Garnisonsstraße 1
 Die Grenzen wurden digital von der Vermessungs- und Geoinformationsbehörde
 LWL-PCH / SN übernommen.

Logosystem : GK S 42/83 ° Höhenystem : HN 76
 Stand Vermessung: April 2016, Ergänzungen: 01+07+11/2017
 Stand Kataster: März 2017



R 4459323.256
H 5942894.816

R 4459405.000
H 5942825.000