










Bestandsplan hergestellt durch:
 Vermessungsbüro terraluft@ivd GmbH
 19061 Schwerin, S.Marcus-Str. 6
 Die Grenzen wurden digital von der Vermessungs- und Geoinformationsbehörde
 LWL-PCH / SN übernommen.
 Lagesystem : GK 42/83 3° Höhensystem : DHHN 92
 Stand Vermessung und Kataster : Januar 2015

Zeichenerklärung Grunderwerb

-  zu erwerbende Fläche
 -  vorübergehend in Anspruch zu nehmende Fläche
 -  dauernd zu belastende Fläche
- | | | |
|--------|-------------------|--------------------|
| X | XX/X | XXX m ² |
| 1.1.01 | XX m ² | |
- Flur / Flurstück / Gesamtgröße des Flurstückes
 1. lfd. Nr. des Grunderwerbszeichens / Größe der Teilfläche
 1. Nr. des Grunderwerbsplanes
 1. lfd. Nr. des betroffenen Flurstückes
 01 Teilfläche eines Flurstückes
-  Zusammengehörigkeitspfeil
 -  Gemarkungsgrenzen
 -  Flurgrenzen
 -  Flurstücksgrenzen außerhalb / innerhalb des Baufeldes
 - 323/1 Flurstücksnummer

Legende

-  bahnlinks
-  bahnrechts

Höhen Bezugssystem DHHN 92, Lagesystem GK 42/83 (3°)

Unterlage zur Erlangung des Planrechtes gem. § 18 AEG

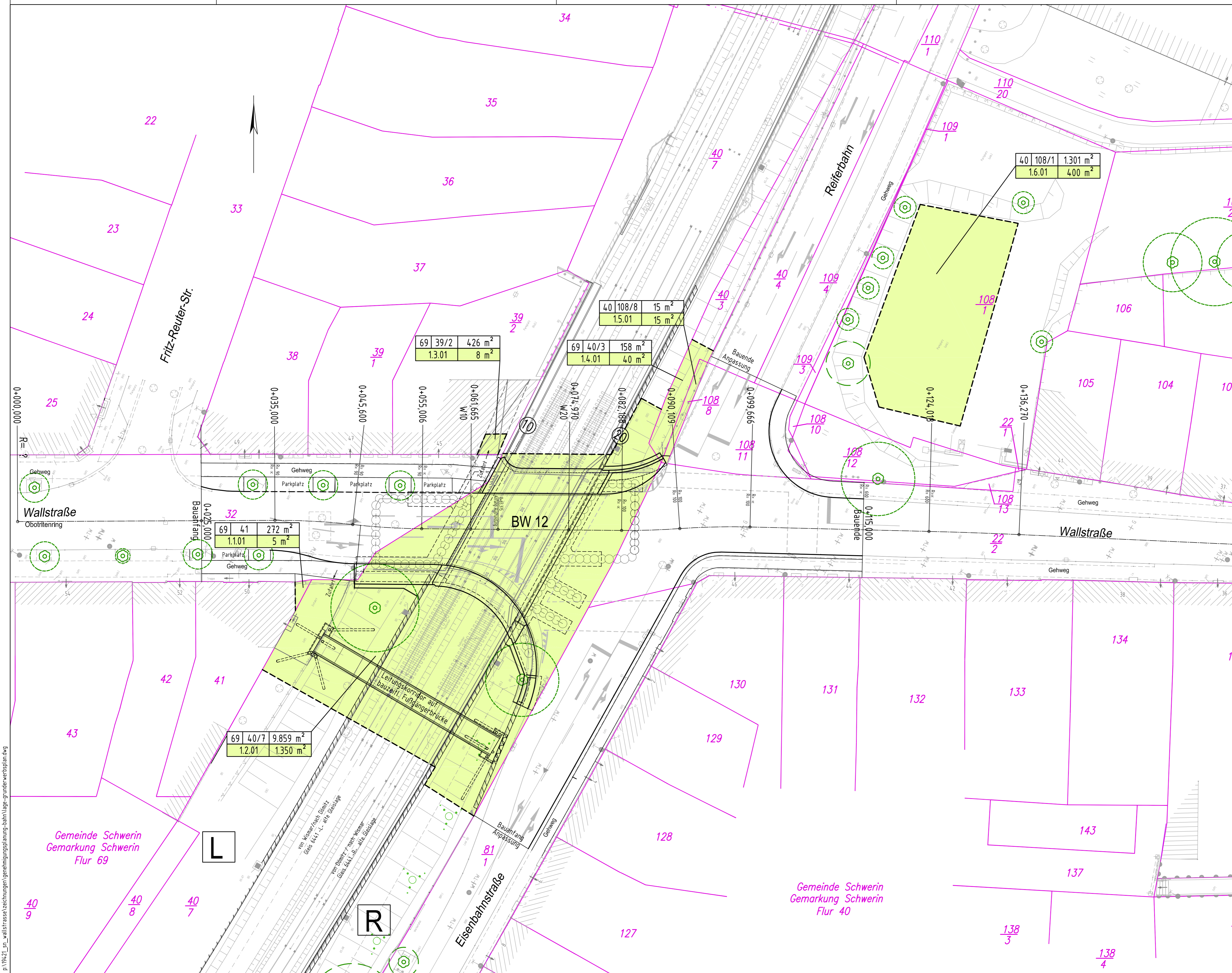
| | | | | |
|----------------------|---|--------------|------------|-----------|
| Entwurfsbearbeitung: |  Ingenieurgesellschaft mbH Verkehrs- und Brückenplanung An der Schlenke 4, 19065 Raben Steinfeld Tel.: 03860/50112-0, Fax 03860/50112-25 | Projekt-Nr.: | | |
| | | Datum | Zeichen | |
| | | Bearb.: | 11/2019 | bia |
| | | Gez.: | 11/2019 | bia |
| | | Gepr.: | 12.12.2019 | T. Bickel |
| Geändert | | Datum | Gez. | Geprüft |
| a | | | | |
| b | | | | |
| c | | | | |
| d | | | | |

| | |
|--|------------------|
| Landeshauptstadt Schwerin Fachdienst Verkehrsmanagement | Unterlage: 8 |
| Straßenklasse und Nr.: Stadtstraße | Blatt - Nr.: 1.1 |
| Streckenbezeichnung: Wallstraße | Projekt - Nr.: |
| Gemarkung: Schwerin | |

| | | | |
|----------------------|---|---------|---------|
| Bauwerk/Baumaßnahme: | BW 12 - Brücke über die DB Strecke 6441 in km 65,2+50 im Zuge der Wallstraße in Schwerin | Datum | Zeichen |
| | | Bearb.: | |
| | | Gez.: | |
| | | Gepr.: | |
| ASB-Nr.: | | | |

| | |
|------------------|----------------|
| Plandarstellung: | Lageplan |
| Grunderwerbsplan | Maßstab: 1:250 |

| | |
|--------------|------------|
| Aufgestellt: | Geprüft: |
| Gesehen: | Genehmigt: |



p:\194\21_sn_wallstrasse\zeichnungen\genehmigungsplanung\bahn\lage-grunderwerbsplan.dwg

Gemeinde Schwerin
Gemarkung Schwerin
Flur 69

Gemeinde Schwerin
Gemarkung Schwerin
Flur 40