

Brücke Wallstraße

Fußgänger- und Radfahrer-Befragung Brücke Wallstraße

In Vorbereitung der Baumaßnahme Sanierung Brücke Wallstraße wurde am 11.06.2013 eine RF- und FG-Befragung durchgeführt.

Frage: Woher kommen die RF und FG und wohin möchten sie.

Datum	Uhrzeit	Richt. Obotritenring		Richt. Feldstadt		Summe
		RF	FG	RF	FG	
Di 11.06.13	06.00 – 10.00	57	168	82	235	139 RF 403 FG
	15.00 – 19.00	88	155	64	152	152 RF 307 FG

Im Verhältnis zu der im Vorfeld durchgeführten Verkehrszählung vom 24.04.2013 wurden befragt:

Richt. Obotritenring		gezählt	befragt	Anteil der Befragten
FG	06.00 – 10.00 Uhr	145	168	116 %
FG	15.00 – 19.00 Uhr	183	155	85 %
RF	06.00 – 10.00 Uhr	95	57	60 %
RF	15.00 – 19.00 Uhr	174	88	50 %

Richt. Feldstadt		gezählt	befragt	Anteil der Befragten
FG	06.00 – 10.00 Uhr	245	235	96 %
FG	15.00 – 19.00 Uhr	130	152	117 %
RF	06.00 – 10.00 Uhr	132	82	62 %
RF	15.00 – 19.00 Uhr	87	64	73 %

Zweck der RF und FG –Wege über die Brücke Wallstraße

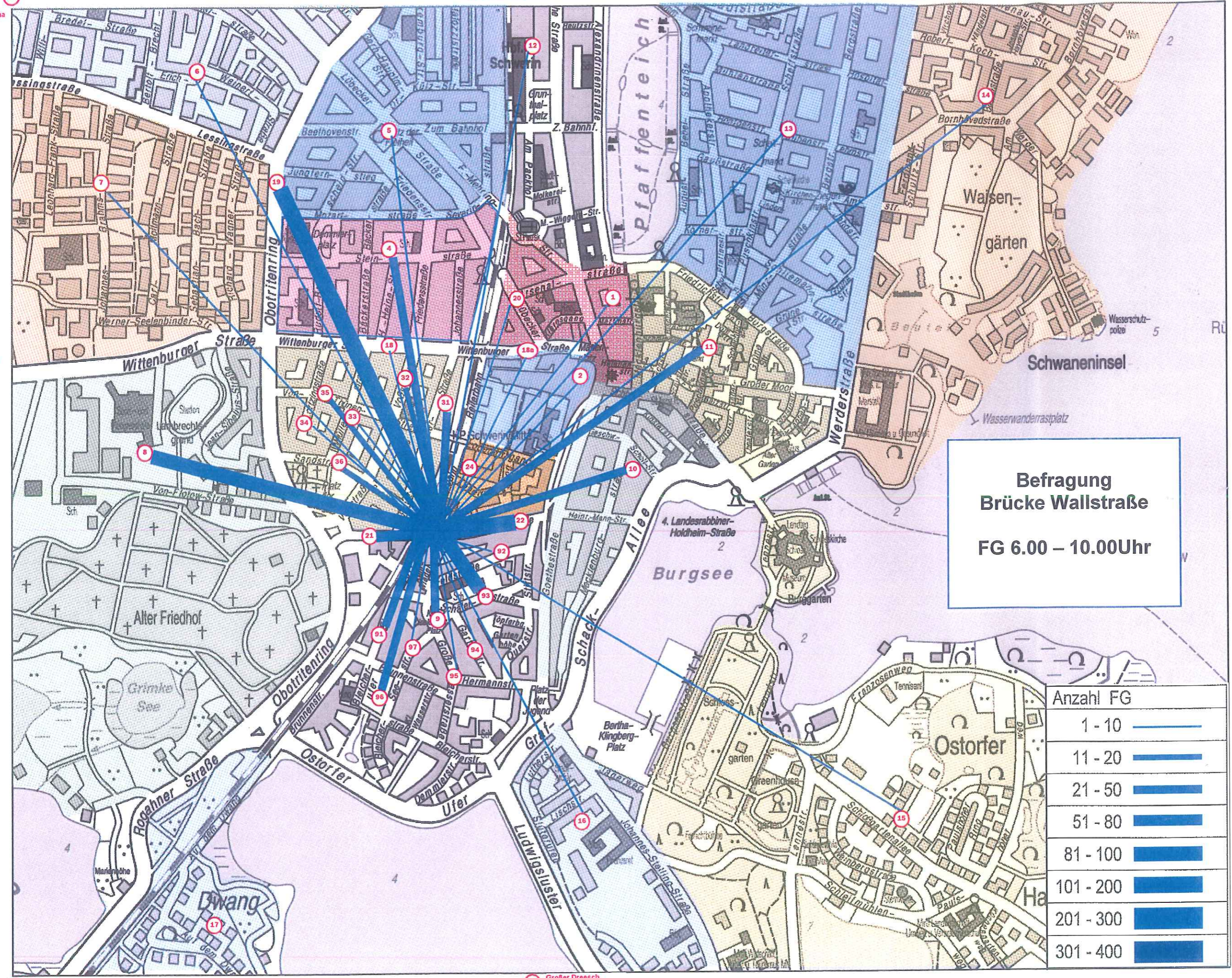
	FG u. RF queren die Brücke Wallstraße und gehen ...					
	Anzahl RF, FG absolut	zur Arbeit	zur Schule	in die Wohnung	zur Ausbildung	in die Freizeit od. sonstiges
FG Richt. Feldstadt						
6.00 – 10.00 Uhr	235 FG	27%	26%	7%	0%	40%
15.00 – 19.00 Uhr	152 FG	7%	3%	57%	0%	33%
FG Richt. Obotritenring						
6.00 – 10.00 Uhr	168 FG	18%	48%	3%	0%	31%
15.00 – 19.00 Uhr	155 FG	4%	2%	41%	1%	52%
RF Richt. Feldstadt						
6.00 – 10.00 Uhr	82 RF	59%	18%	11%	0%	12%
15.00 – 19.00 Uhr	64 RF	9%	2%	61%	0%	28%
RF Richt. Obotritenring						
6.00 – 10.00 Uhr	57 RF	39%	16%	3%	0%	42%
15.00 – 19.00 Uhr	88 RF	3%	0%	59%	0%	38%

25 Warnitz
Lankow
Friedrichstha

26 Lewenberg
Medewege

27 Scheifwerder

28 Neumühle
Wittenförden
Grambow



**Befragung
Brücke Wallstraße
FG 6.00 – 10.00Uhr**

Anzahl FG	
1 - 10	
11 - 20	
21 - 50	
51 - 80	
81 - 100	
101 - 200	
201 - 300	
301 - 400	

29 Görries, Wüstmark
Krebsförden, SN-Süd

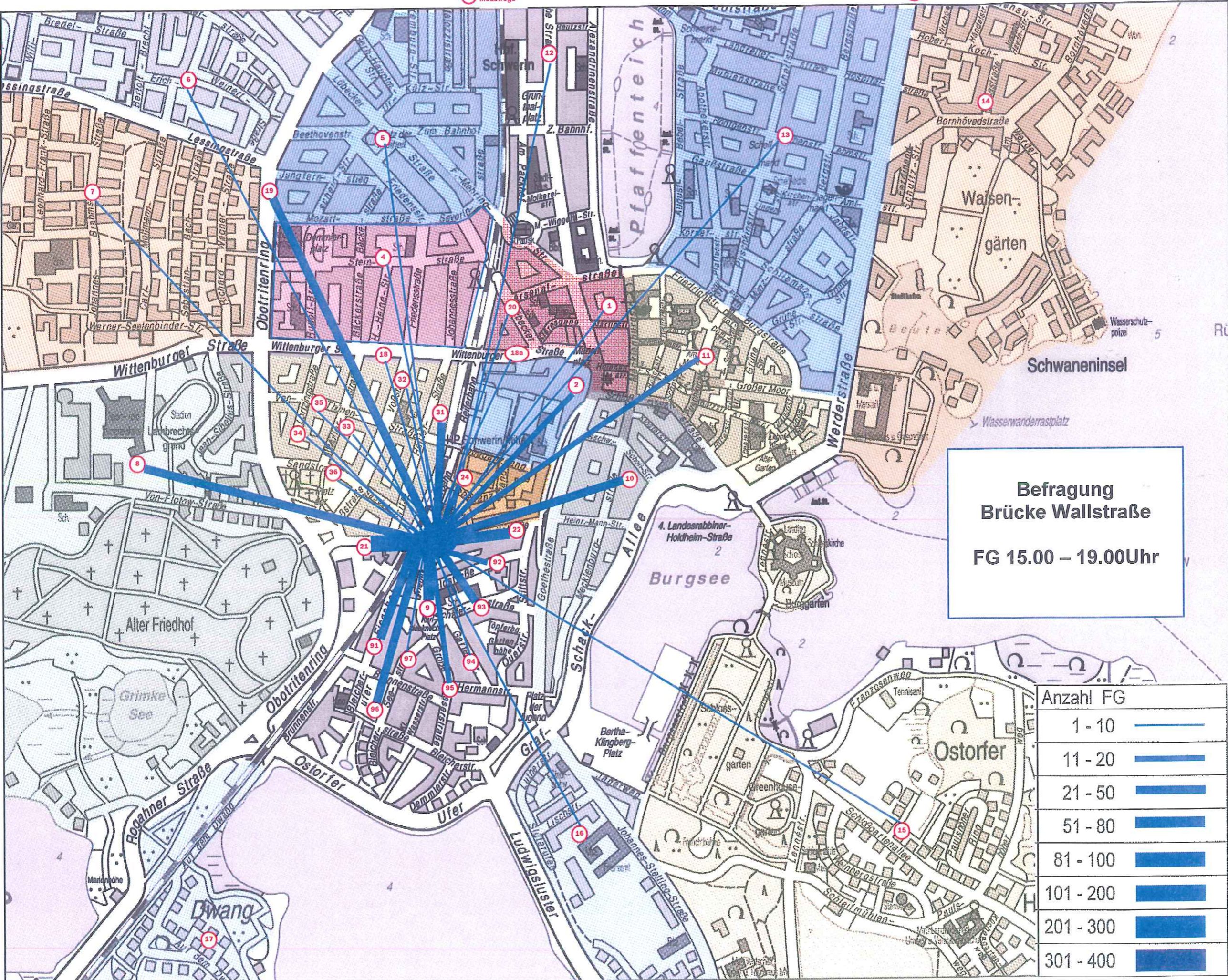
30 Großer Dreesch
Neu Zippendorf

26 Lewenberg
Medewege

27 Schellwerder

25 Warnitz
Lankow
Friedrichsthal

28 Neumühle
Wittenförden
Grambow



**Befragung
Brücke Wallstraße
FG 15.00 – 19.00Uhr**

Anzahl FG	
1 - 10	
11 - 20	
21 - 50	
51 - 80	
81 - 100	
101 - 200	
201 - 300	
301 - 400	

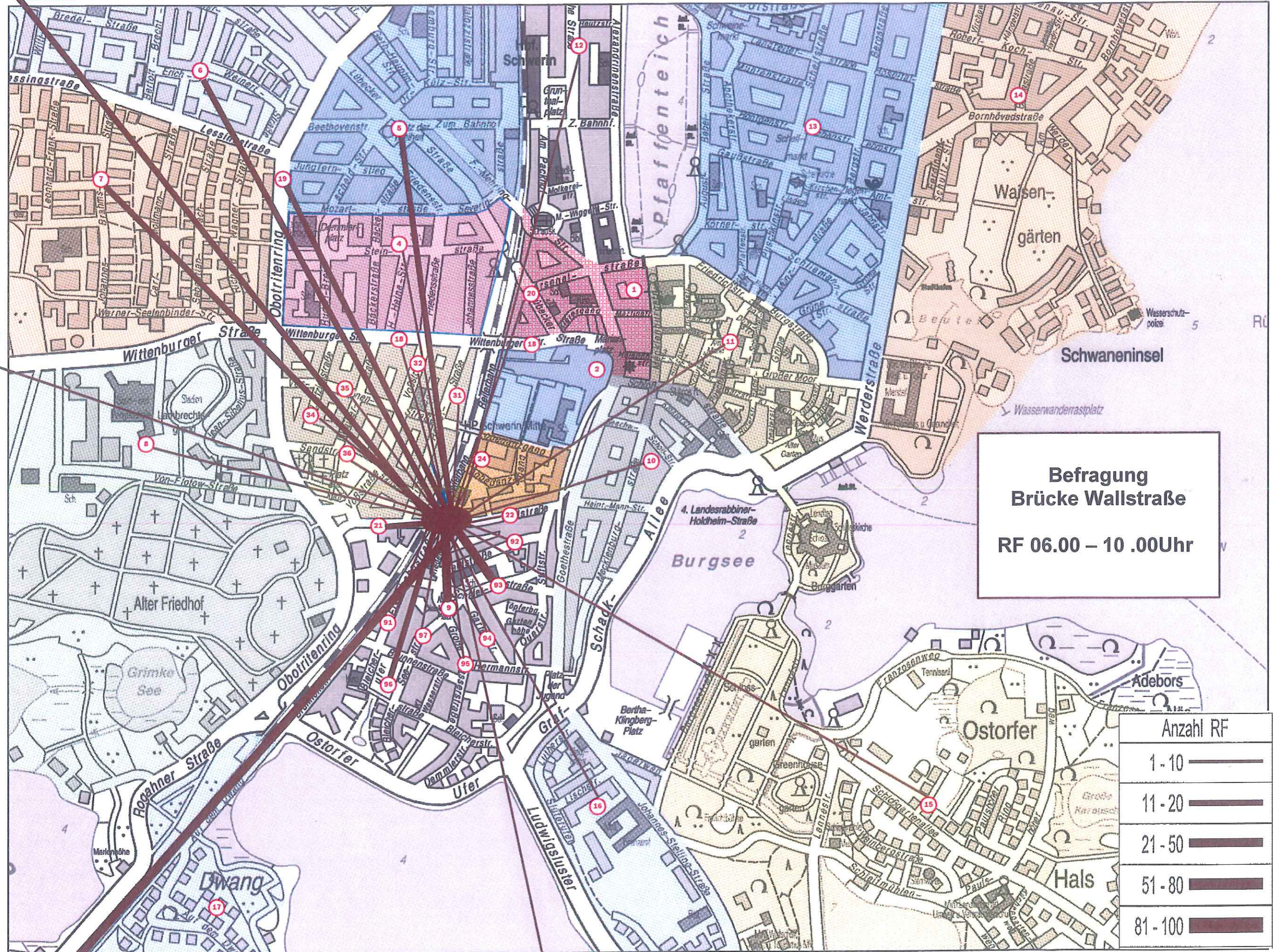
25 Warnitz
Lankow
Friedrichsthal

26 Lewenberg
Medewege

27 Schellwerder

Neumühle
Wittenförden
Grambow

28



**Befragung
Brücke Wallstraße**
RF 06.00 – 10.00Uhr

Anzahl RF	
1-10	
11-20	
21-50	
51-80	
81-100	

29 Görries, Wüstmark
Krebsförden, SN-Süd
Gartenstadt

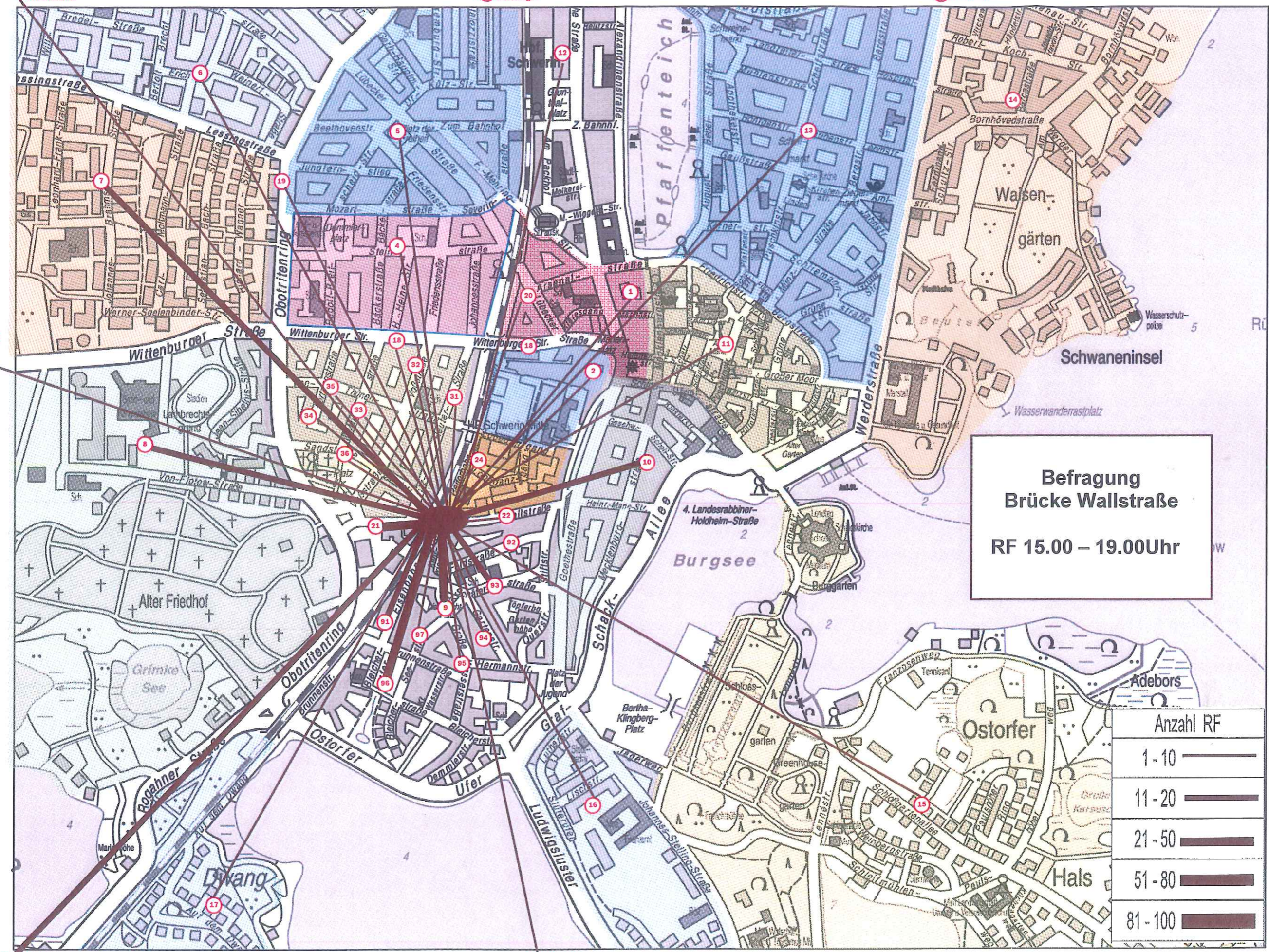
30 Großer Dreesch
Neu Zippendorf
Haselholz, Mueß

25 Warnitz
Lankow
Friedrichsthal

26 Lewenberg
Medewege

27 Schellwerder

28 Neumühle
Wittenförden
Grambow



**Befragung
Brücke Wallstraße**
RF 15.00 – 19.00Uhr

Anzahl RF	
1-10	—
11-20	—
21-50	—
51-80	—
81-100	—

Görries, Wüstmark
Krebsförden, SN-Süd

Großer Dreesch
Neu Zippendorf

**Quell- und Zielorte der FG- und RF -Befragung
auf der Brücke Wallstraße**

1	Marienplatz
2	Schlosspark-Center
3,1	Fritz-Reuter-Straße
3,2	Voßstraße
3,3	Müllerstraße
3,4	Lortzingstraße
3,5	Von-Thünen-Straße
3,6	Sandstraße
4	Demmlerplatz, R.-Breitscheid-Straße, Bäckerstr., H.-Heine-Str., Friedensstr., Johannesstr., Steinstraße
5	Platz der Freiheit und Umgebung
6	Lessingstraße, E.-Weinert-Str., W.-Bredel-Str., B.-Brecht-Straße, Schillerstr.
7	R.-Wagner-Str., S.-Bach-Str., C.-Moltmann-Str., J.-Bahms-Str., L.-Frank-Str., W.-Seelenbinder-Str.
8	Lambrechtsgrund, Von-Flotow-Str., J.-Sibelius-Str., Alter Friedhof
9	K.-Liebknecht-Platz und Umgebung, Feldstadt
9,1	Eisenbahnstraße
9,2	Feldstraße
9,3	Schäferstraße
9,4	Gartenstraße
9,5	Gr. Wasserstraße
9,6	Bleicher Ufer
9,7	Seestraße
10	Goethestraße, Mecklenburgstr.(Schlossstr. - Pl. d. Jugend), H.- Mann - Str., Geschwister-Scholl-Str., Schlossstraße
11	Am Markt, Mecklenburgstr. (Schlossstr. - Arsenalstr.), Puschkinstr., Gr. Moor, Grüne Straße, Schmiedestr., Buschstr., Schusterstr., Ritterstraße, Baderstraße,
12	Grunthal-Platz, Bahnhof, Wismarsche Str. (Arsenalstr.- B.-B.-Pl.), Alexandrinenstr., Am Packhof, M.-Wiggers-Str., Zum Bahnhof
13	Schelfmarkt, Puschkinstr., Werderstraße, Münzstr., A.-Bebel-Str., Bergstr., Körnerstr., Schliemannstr., Gaußstraße, Röntgenstr., Ziegenmarkt, Mühlenstraße Landreiterstr., Schweinemarkt, Schelfstr., Lehmstr., Hospitalstraße
14	Bornhövedstraße, F.- Schulz - Str., Barcastraße, R. - Koch -Str., W.- Rathenau -Str.
15	Schloss, Schlossgarten, Schlossgartenallee, Weinbergstraße, Schleifmühlenweg, Paushöher Weg, Franzosenweg,
16	J.-Stelling-Str., Slüterufer, Lischstr., Lutherstr., Jägerweg, A.-Scharrer-Weg
17	Dwang
18	Wittenburger Straße Abschn. Obotritenring – Brücke
19	Obotritenring
20	Lübecker Straße (Wittenburger St. - Severinstraße
21	Wallstraße (Obotritenring – Brücke)
22	Wallstraße (Brücke – Goethestraße)
23	Franz- Mehring -Straße
24	Lobedanzgang, Reiferbahn, DB-Haltepunkt SN-Mitte
25	Warnitz, Lankow, Friedrichsthal
26	Lewenberg, Medewege
27	Schelfwerder
28	Neumühle, Wittenförden, Grambow
29	Görries, Krebsförden, Gartenstadt, Ludw. Ch., Wüstmark
30	Gr. Dreesch, Neu Zippendorf, Mueßer Holz,