

An aerial photograph of a residential area. A large, multi-story building with a red roof is prominent on the left side. To its right is a parking lot filled with cars. The surrounding area consists of smaller residential buildings and streets. A railway line runs through the center of the image.

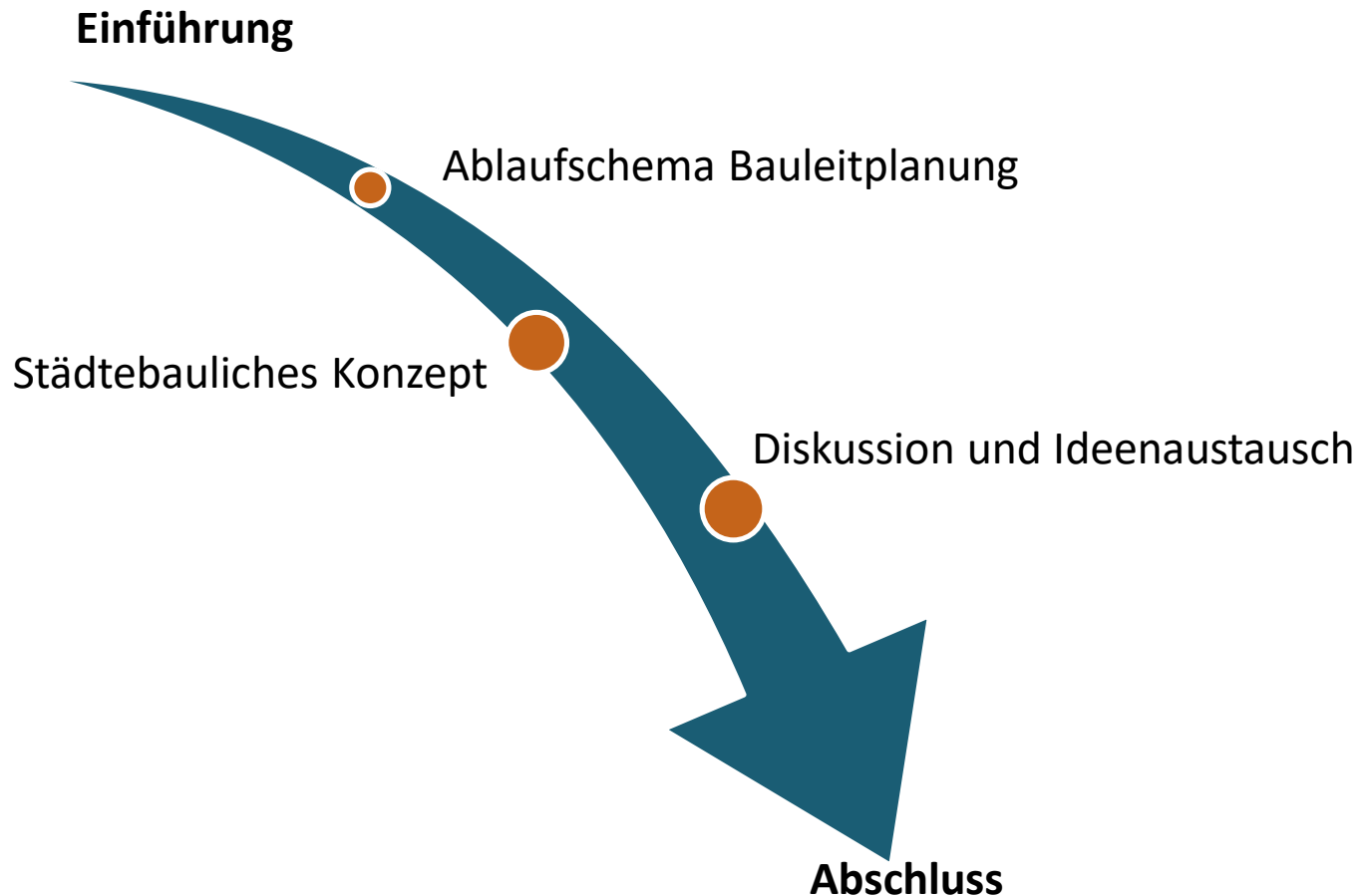
Bebauungsplan Nr. 134

„Paulsstadt - Nahversorgungszentrum
Obotritenring“

Frühzeitige Öffentlichkeitsbeteiligung
gemäß § 3 Abs. 1 BauGB



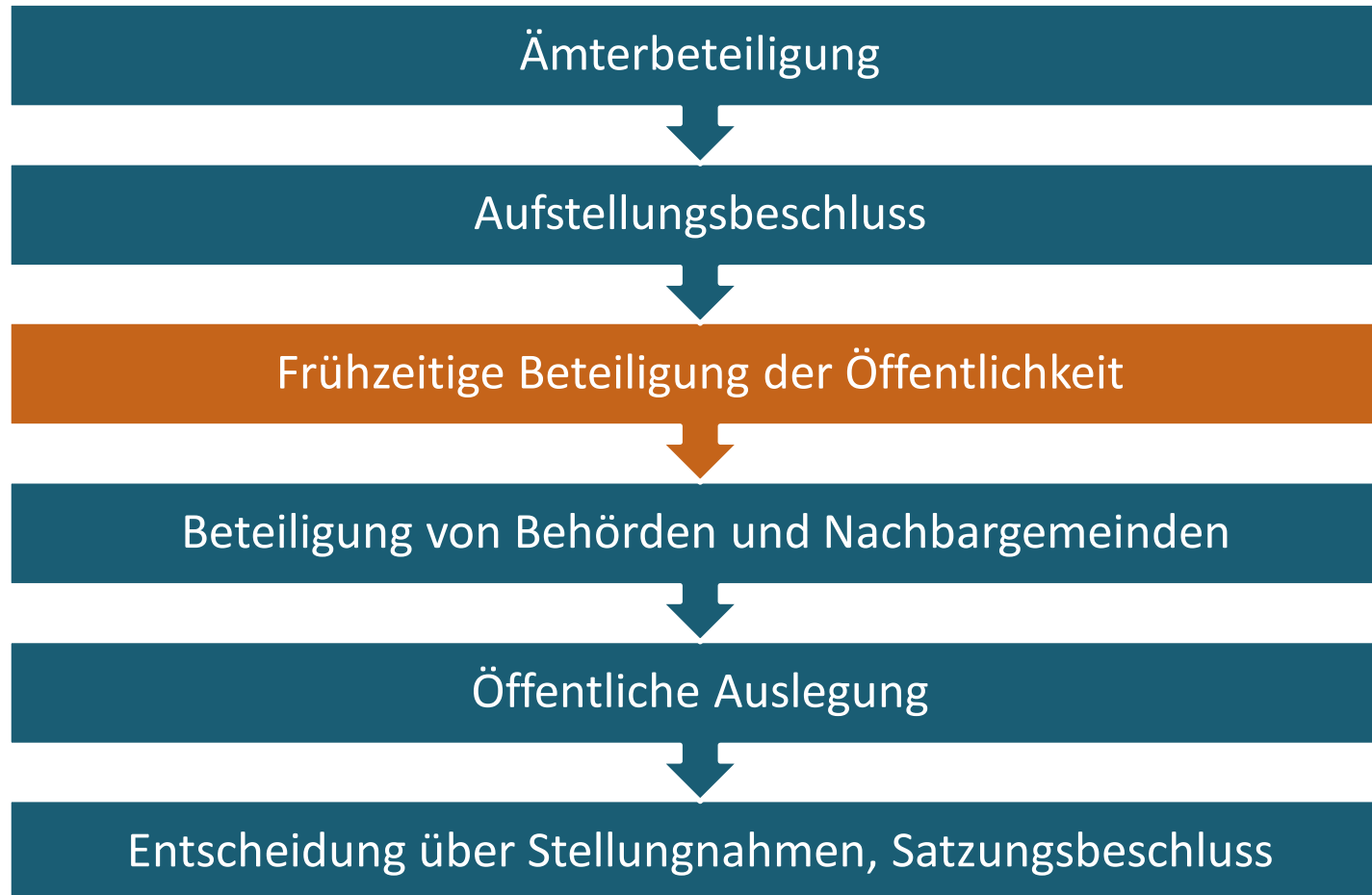
Gliederung



ABLAUFSCHEMA BAULEITPLANUNG



Ablaufschema Bauleitplanung



STÄDTEBAULICHES KONZEPT

Lageplan und Luftbild mit Geltungsbereich



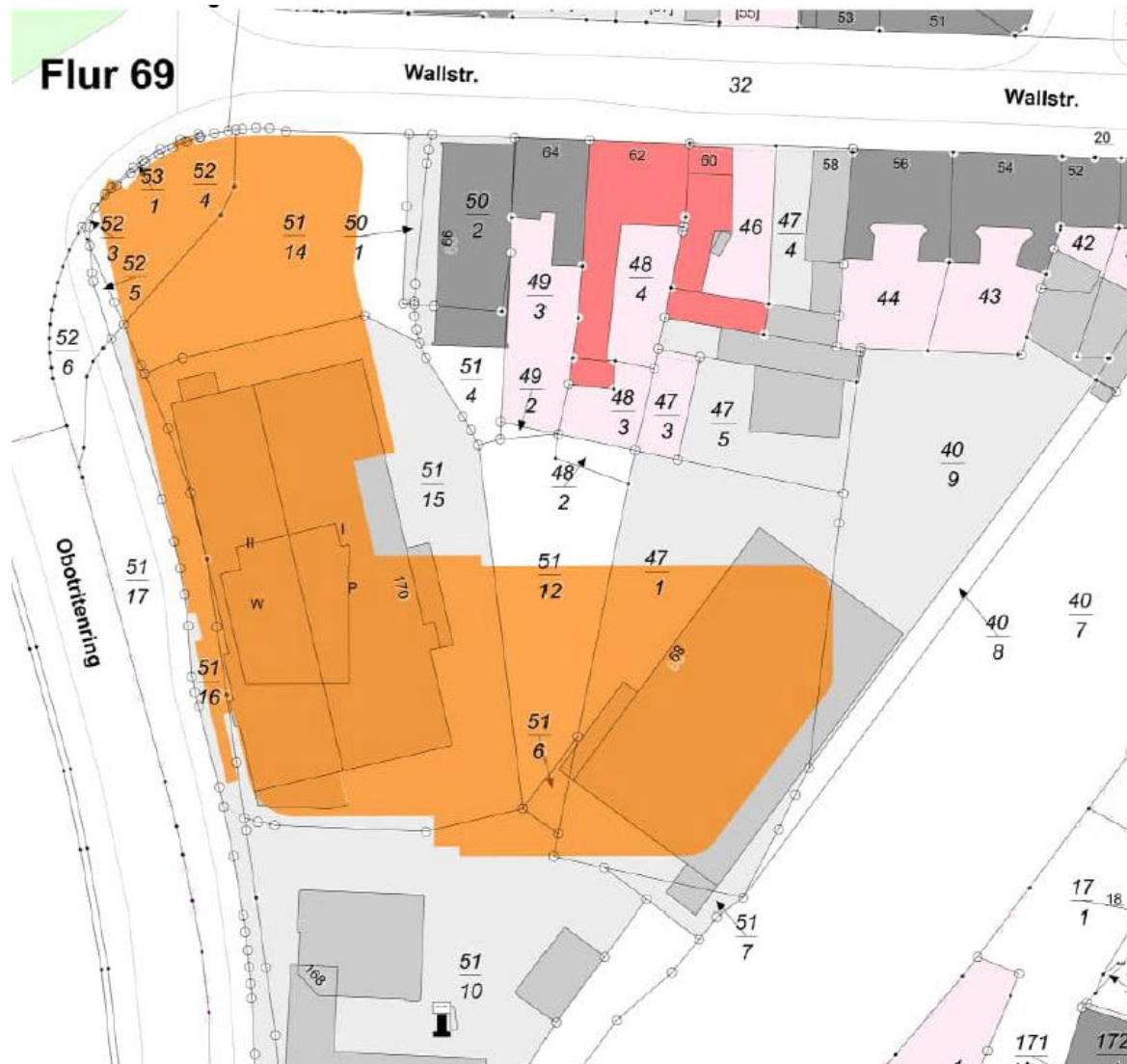
Luftbild mit Neubau



Neubau



Bestand und geplanter Baukörper



Neubau – Außenansicht Obotritenring



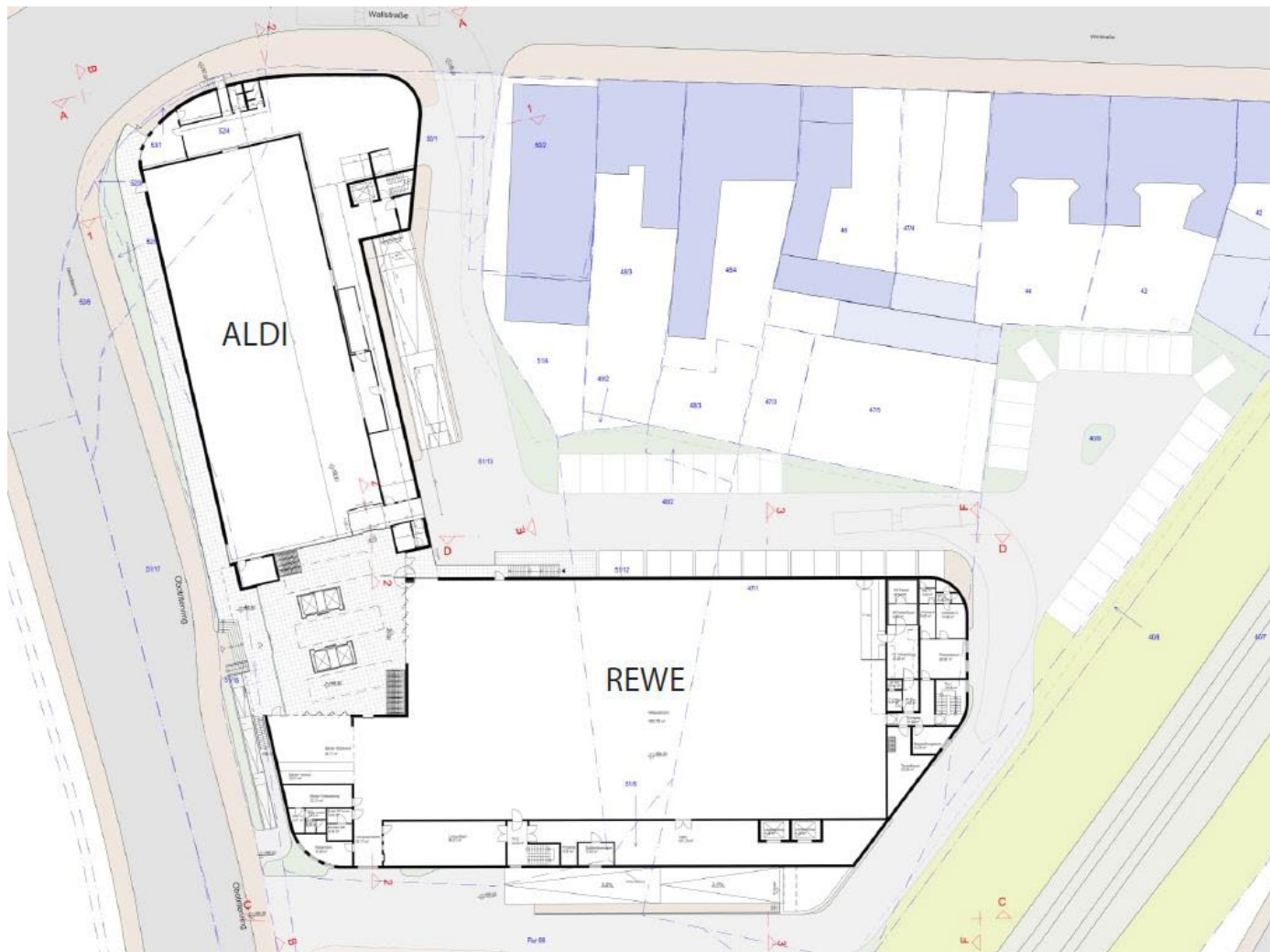
Neubau – Außenansicht Wallstraße



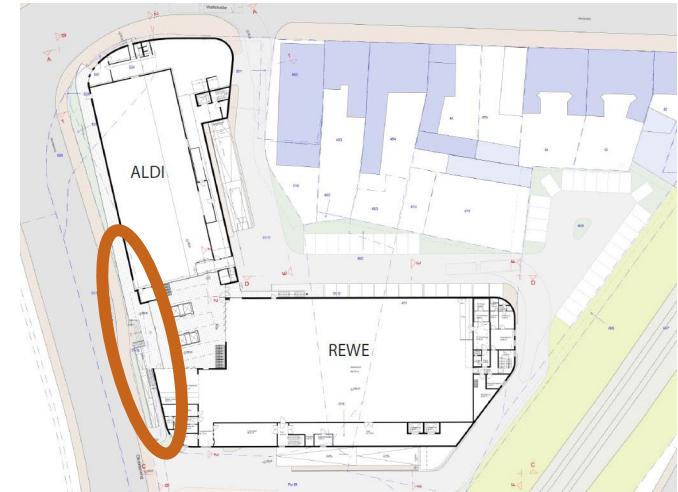
Neubau



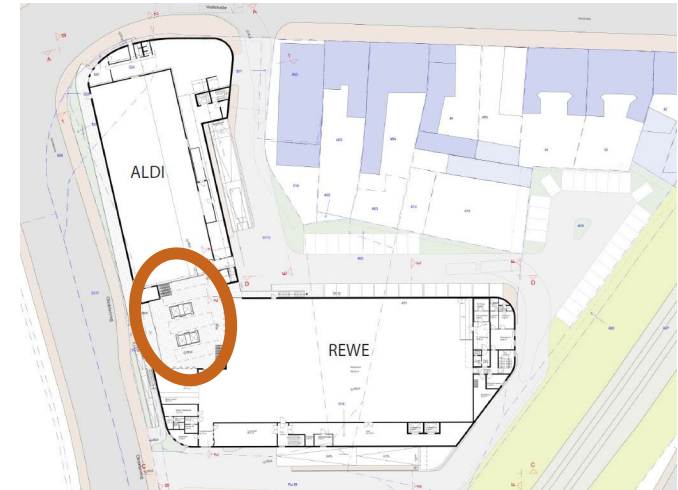
Grundriss



Eingang Obotritenring



Innenbereich



Parkplätze: Ist-Zustand



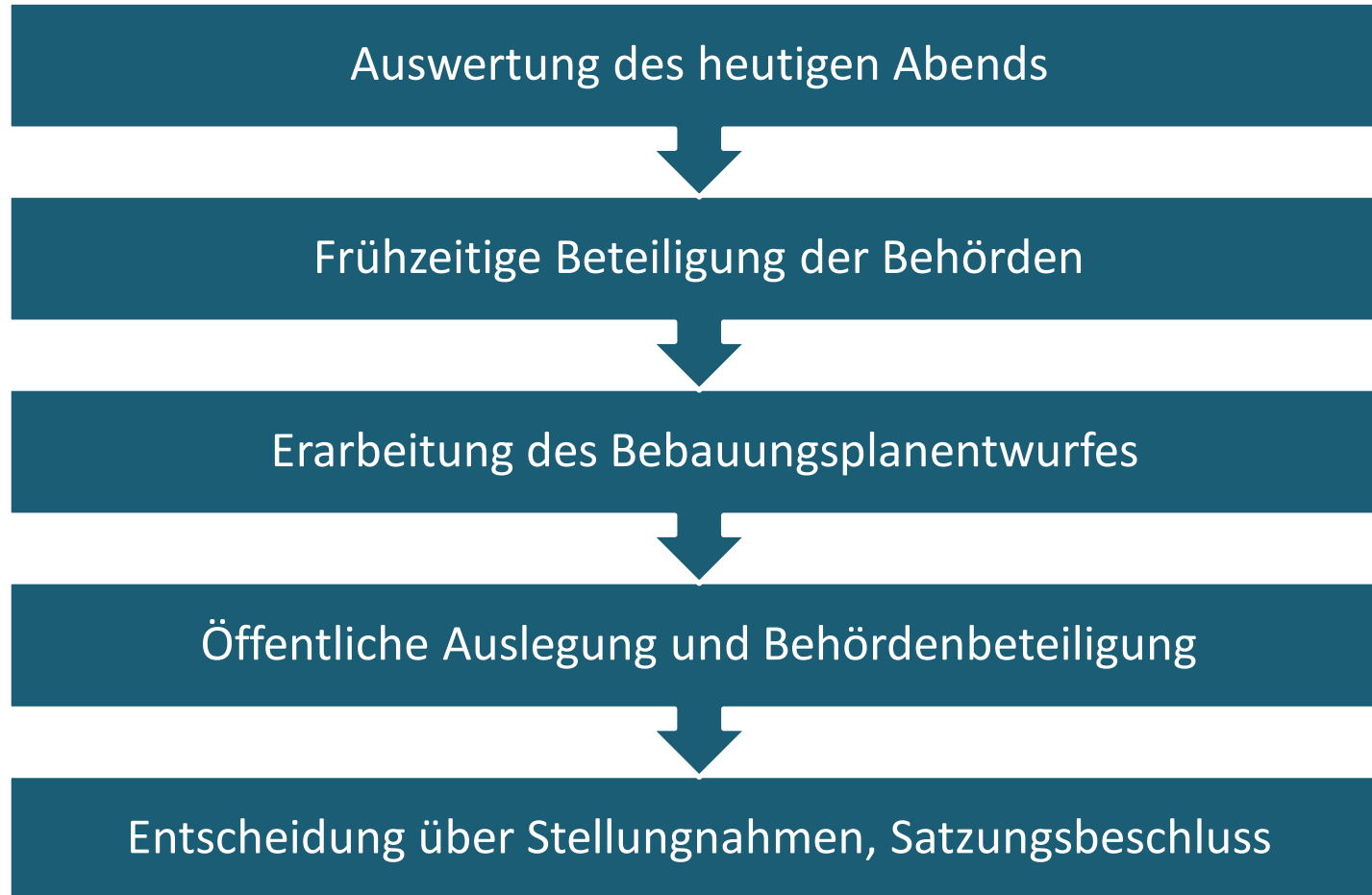
Parkplätze



Parkplätze



Wie es weiter geht ...



Vielen Dank für Ihre Aufmerksamkeit!

Kontakt

Landeshauptstadt Schwerin
Dezernat I – Zentrale Verwaltung,
Stadtentwicklung und Wirtschaft
Fachdienst Stadtentwicklung und Wirtschaft

Postfach 01 10 42
Am Packhof 2-6
19053 Schwerin

Ferida Music

Telefon: 0385 545-2663
Mail: fmusic@schwerin.de